



**КОМИТЕТ ИМУЩЕСТВЕННЫХ ОТНОШЕНИЙ  
АДМИНИСТРАЦИИ ПЕРМСКОГО МУНИЦИПАЛЬНОГО ОКРУГА**

**РЕШЕНИЕ**

о размещении объектов № 1929

Пермский край  
Пермский округ

09.07.2024

Комитет имущественных отношений администрации Пермского муниципального округа разрешает Акционерному обществу «Газпром газораспределение Пермь» (ИНН 5902183841, ОГРН 1025900512670, почтовый адрес: 614000, г. Пермь, ул. Петропавловская, 43)

размещение объекта «Газопровод давлением до 1,2 Мпа, для размещения которого не требуется разрешения на строительство»

на землях муниципальной собственности.

на срок 1 год

Местоположение: расположенных по адресу: Пермский край, Пермский м.о., д. Устиново, ул. Сквозная, к дому 4.

Приложение: схема предполагаемых к использованию земель или части земельного участка.

Особые условия использования:

- 1) При размещении газопровода учесть параметры ширины проезда улично-дорожной сети, во избежание сужения полосы отвода дороги.
- 2) При условии получения разрешения на производство земляных работ.

Заместитель председателя комитета



(подпись, печать)

М.В. Королева

## Схема предполагаемых к использованию земель или части земельного участка

Объект: Газопровод давлением до 1,2 Мпа, для размещения которого не требуется разрешения на строительство

Местоположение: расположенных по адресу: Пермский край, Пермский м.о., д. Устиново, ул. Сквозная, к дому 4

Площадь земель или части земельного участка, кв.м.: 118

Категория земель: Земли населённых пунктов

Вид разрешенного использования: -

Описание границ смежных землепользователей:

От точки н1 до точки н2 - земельный участок с кадастровым номером 59:32:3420001:1461

От точки н2 до точки н3 - земельный участок с кадастровым номером 59:32:3420001:1462

От точки н3 до точки н1 - земельный участок с кадастровым номером 59:32:3420001:2891

Каталог координат, м

№ точки границы	X	Y
н1	507658.98	2229145.62
н2	507652.52	2229153.81
н3	507652.17	2229154.25
н4	507643.75	2229147.75
н5	507650.48	2229139.05
н1	507658.98	2229145.62


### Условные обозначения:




- предполагаемый участок земель, на которых планируется размещение объекта



- границы и номер земельного участка, сведения о которых внесены в ЕГРН



- границы и номер объекта капитального строительства, сведения о которых внесены в ЕГРН



- зоны с особыми условиями использования территории, сведения о которых внесены в ЕГРН

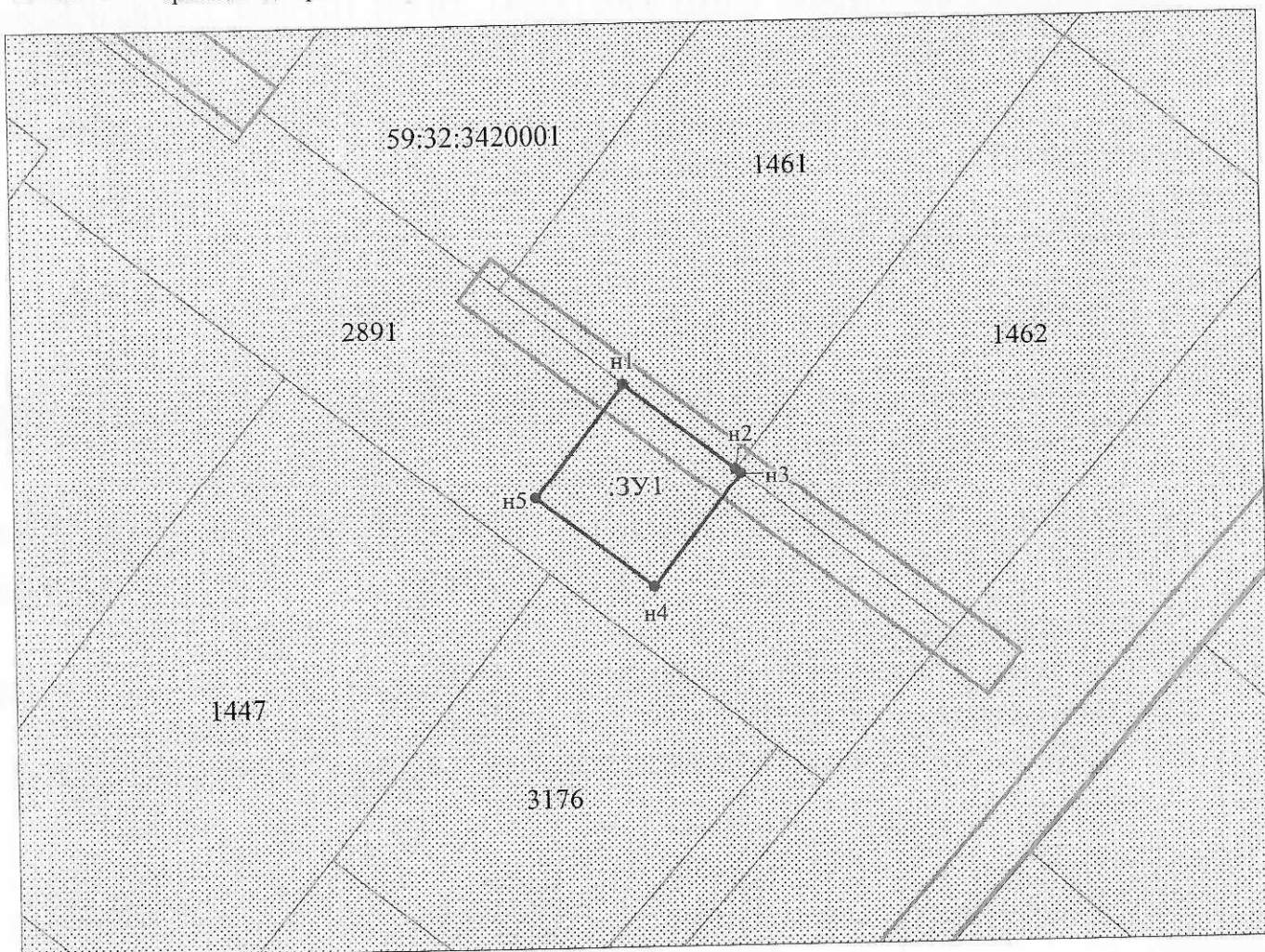
:ЗУ1

- обозначение запрашиваемого земельного участка

● н1

- характерная точка границ земель или части земельного участка

59:32:3420001 - номер кадастрового квартала



Масштаб 1:500

МСК-59

Заявитель: \_\_\_\_\_

*Захарова*

/ Захарова Е. Л.

МП

(подпись, расшифровка подписи)

(для юридических лиц  
и индивидуальных предпринимателей)